


Vážení občané,

Obecní úřad Pravlov Vám nabízí možnost vyhledávat na mapovém portálu pozemky či nemovitosti s číslem popisným a vlastníky nemovitostí.

Adresa mapového portálu: www.mapy.damasystem.cz/pravlov

Orientace v programu

Na mapový portál je možno vstoupit:

- pomocí ikonky  , vlevo na úvodní stránce www.pravlov.cz
- přímým zadáním adresy do Vašeho prohlížeče www.mapy.damasystem.cz/pravlov

Do mapového portálu vstoupíte tlačítkem „Vstup pro veřejnost“



Pravlov

Úvodní stránka

Registrace

Kontakty

Vstup pro veřejnost

Uživatel:

Heslo:

Přihlásit

V případě potíží s přihlášením kontaktujte administrátora

Mapový portál obce Pravlov

Mapový portál nabízí práci s prostorovými daty na území vztahujícím se k působnosti samosprávného celku. Umožňuje data zobrazovat, vyhledávat a analyzovat grafické objekty s jejich připojenými atributy.

Mapový portál umožňuje registrovaným uživatelům grafická data on-line stahovat na základě předem daných kritérií.

Registrovaný uživatel má možnost vyhledat parcelní číslo v zadaném katastrálním území on-line ze serveru Informačního systému Katastru nemovitostí provozovaného Českým úřadem zeměměřickým a katastrálním (ČÚZK).

V případě nefunkčnosti vyhledání je možné zjistit případné odstávky serveru ČÚZK na adrese - [odstávky systému](#)

Další možnosti vyhledání je lokalizace dle adresního místa v daném obvodu obce s rozšířenou působností.

Zpřístupnění dat je realizováno prostřednictvím Internetu. Slouží uživatelům v oblasti státní správy, samosprávy a soukromým organizacím.

V sekci "Mapové sestavy" jsou registrovaným uživatelům k dispozici:

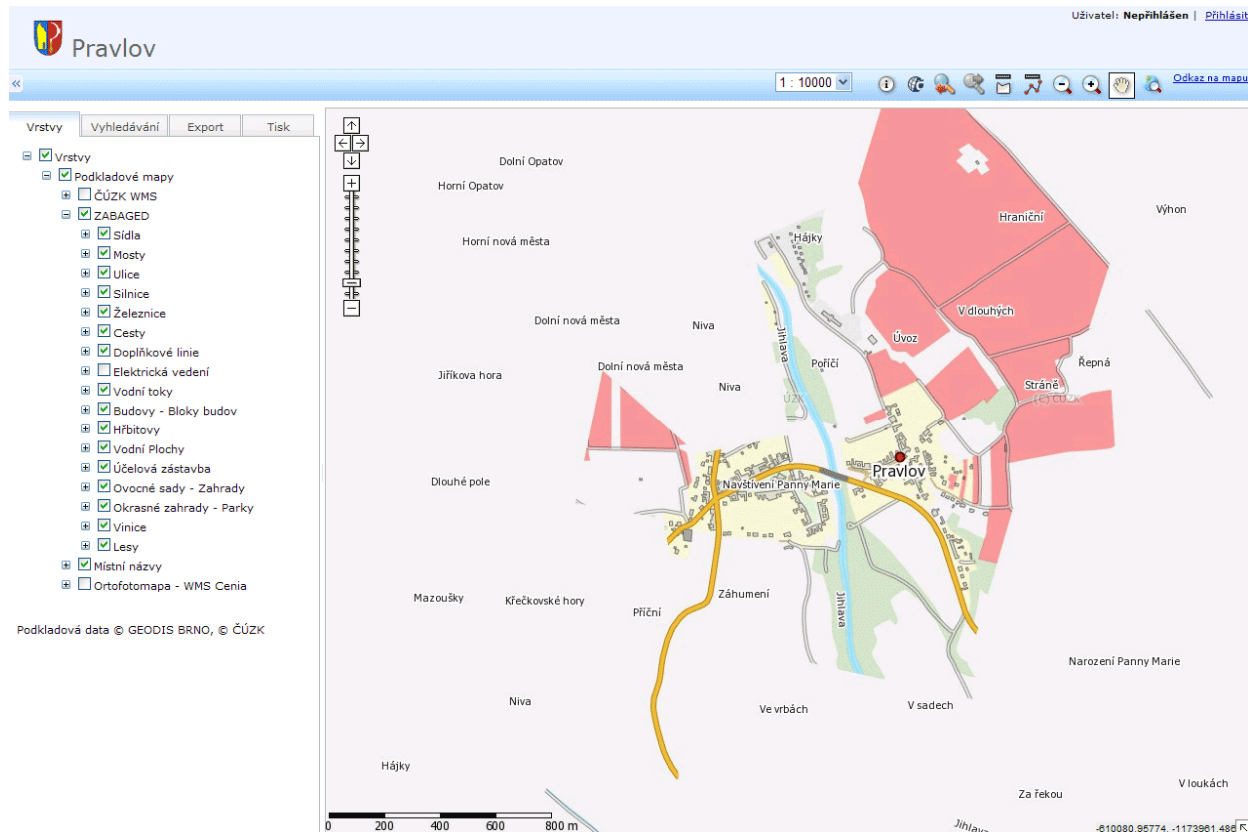
- územně analytické podklady (data mohou prohlížet a stahovat)
- digitálně technická mapa města (data mohou prohlížet a stahovat)

Veřejnost má možnost prohlížení dat územně analytických podkladů s připojením katastrální mapy poskytovanou ČÚZK formou WMS připojení.

Powered by 

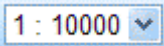










Po vstupu se Vám objeví obrazovka, která je rozdělena do třech základních částí:

- nahoře jsou ovládací prvky mapy
- vlevo jsou záložky
- vpravo zobrazená mapa



Ovládací prvky mapy:



-  měřítko mapy
-  informace o objektu
-  vstup do katastru a vyhledání vlastníka nemovitosti
-  historie zobrazení zpět
-  historie zobrazení vpřed
-  Měření plochy
-  měření vzdálenosti
-  oddálení mapy
-  přiblížení mapy
-  ručka pro posun mapy
-  zobrazit vše
- [Odkaz na mapu](#) trvalý odkaz na aktuální mapu

Záložky:

Vrstvy – Zde si můžete zvolit informace, které Vám budou zobrazovány. Po rozkliknutí ČÚZK (v levém navigačním menu) zatrhněte položku katastrální mapa. Zobrazí se mapa s čísly pozemků. Zatržení položky grafický příděl se zobrazí původní katastr (dvojí parcely budou odstraněny pozemkovými úpravami, které jsou již dokončené a do dvou až tří měsíců budou zapsány v KN. Poté se bude zobrazovat již jen jedna mapa s katastrálními čísly).

Vyhledávání – zde můžete zadat adresní místo a stisknete tlačítko vyhledat. Po té se Vám výsledky zobrazí

Vrstvy Vyhledávání Export Tisk

Adresní místo
Pravlov

30 Vyhledat

Vrstvy Vyhledávání Export Tisk

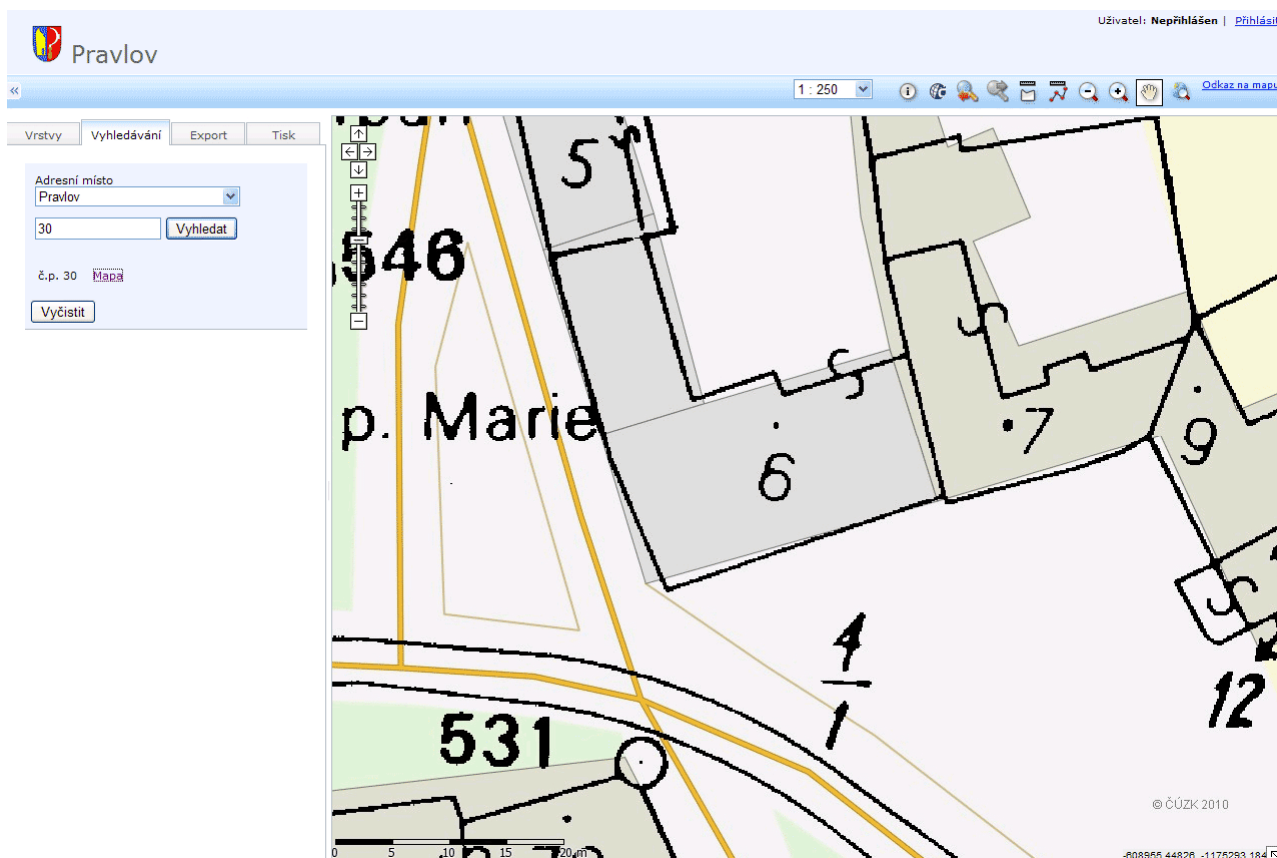
Adresní místo
Pravlov

30 Vyhledat

č.p. 30 [Mapa](#)

Vyčistit

Kliknutím na odkaz ze seznamu výsledků vyhledávání, se Vaše volba na mapě zobrazí



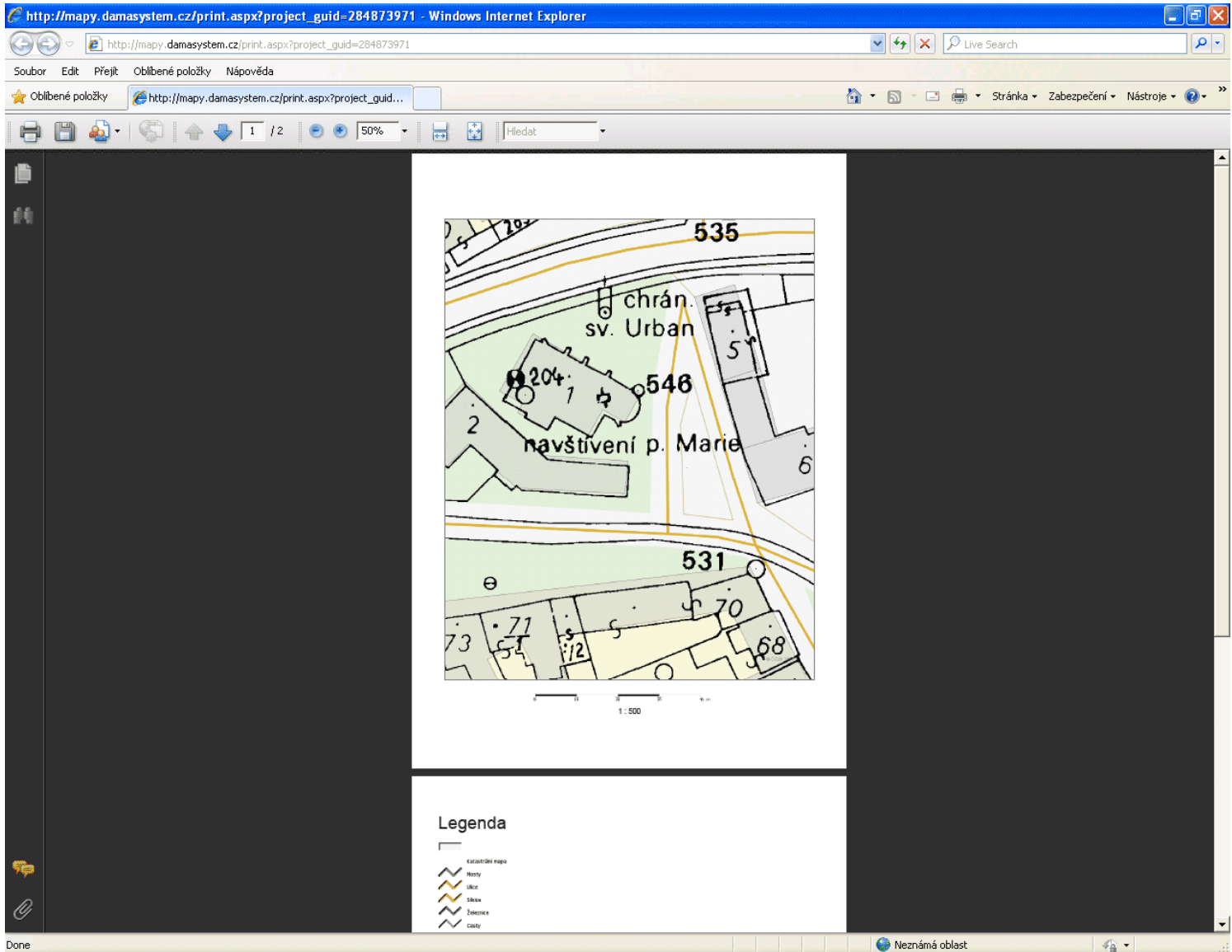
Tisk – Zde si můžete nastavit volby tisku mapy. Po nastavení stisknete tlačítko vytisknout. Otevře se Vám nové okno prohlížeče s aktuálním výběrem mapy ve formátu pdf.

Název mapy

Velikost stránky A4
Orientace Na výšku

Popis mapy

Tisknout měřítko
Tisknout legendu




PDF si můžete vytisknout, či uložit.

Zobrazená mapa:

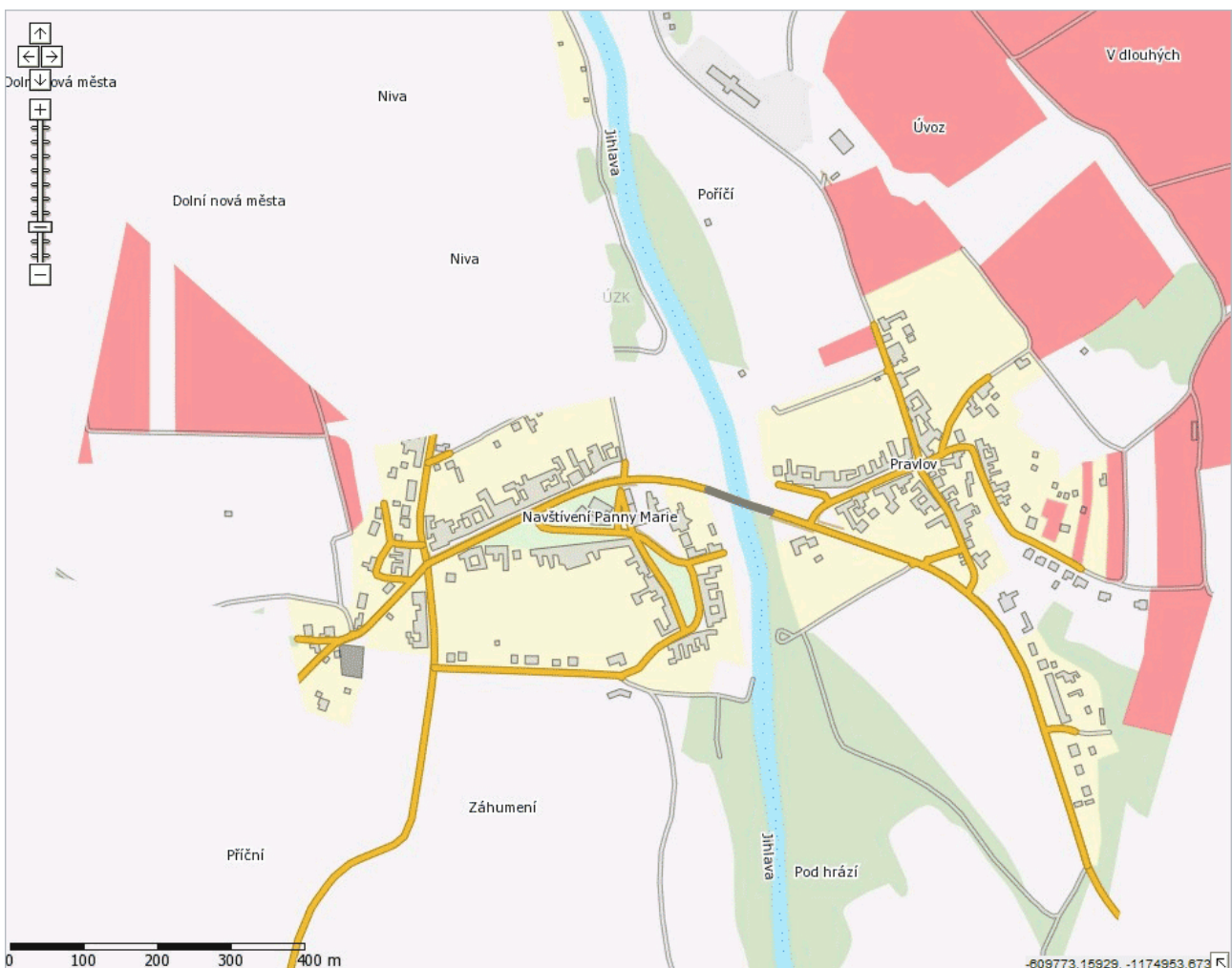
Na levé straně mapy je navigační kříž, kterým můžete posouvat zobrazovaný výřez. Pod ním pak přibližování a oddalování mapy.



V levém dolním rohu mapy je aktuální měřítko.



Na mapě je barevně rozlišeno celé území katastru Obce Pravlov. Například: **okrově** - jsou hlavní komunikace ; **modré** - jsou vodní toky ; **červená** - vinice ; a další



Dotazy k mapovému portálu směřujte na kancelář OÚ - pí. Kulíškovou, nebo na starostu obce.